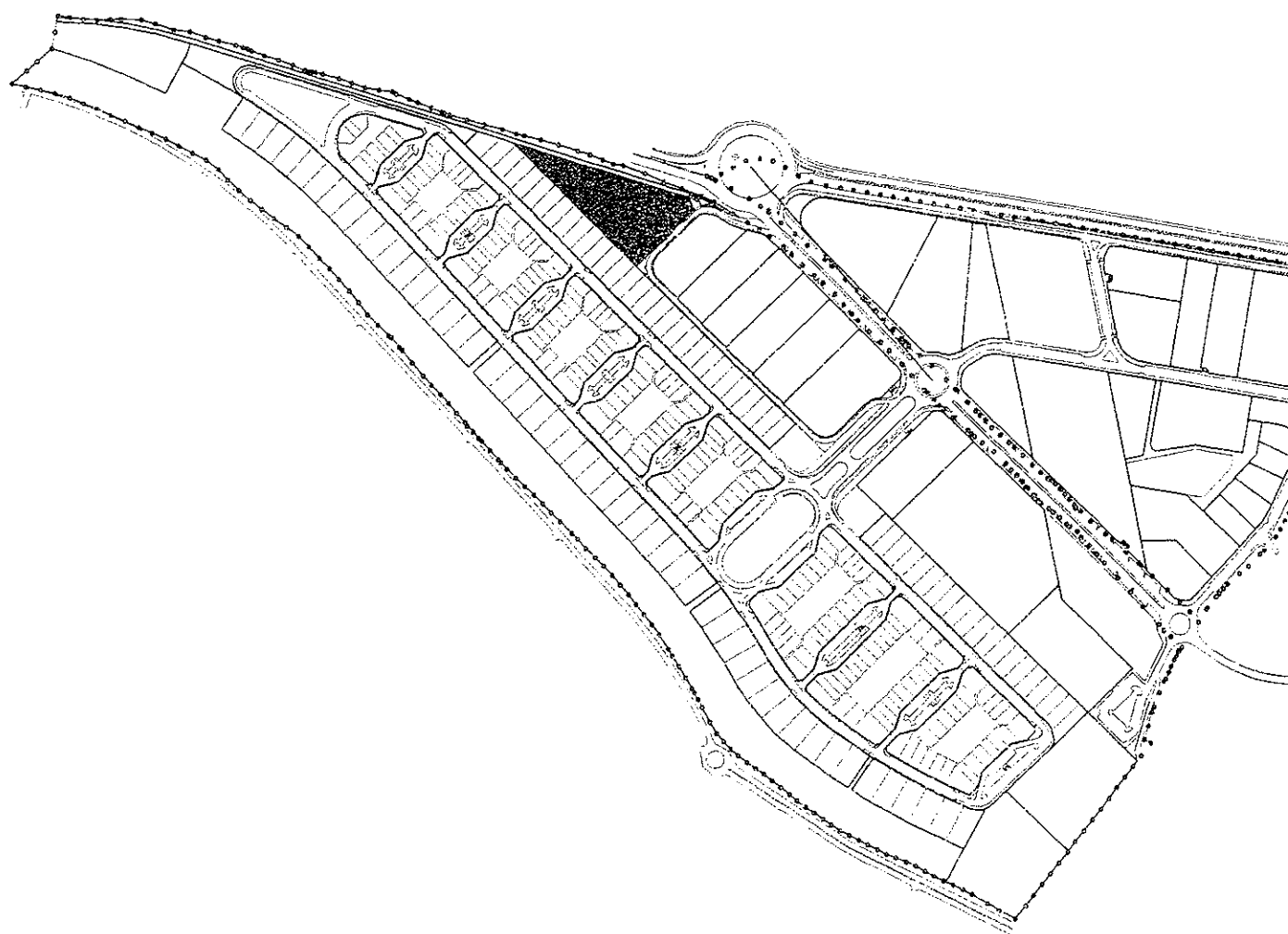


SITUACION DE LA PARCELA EN EL POLIGONO



ROZA MARTIN

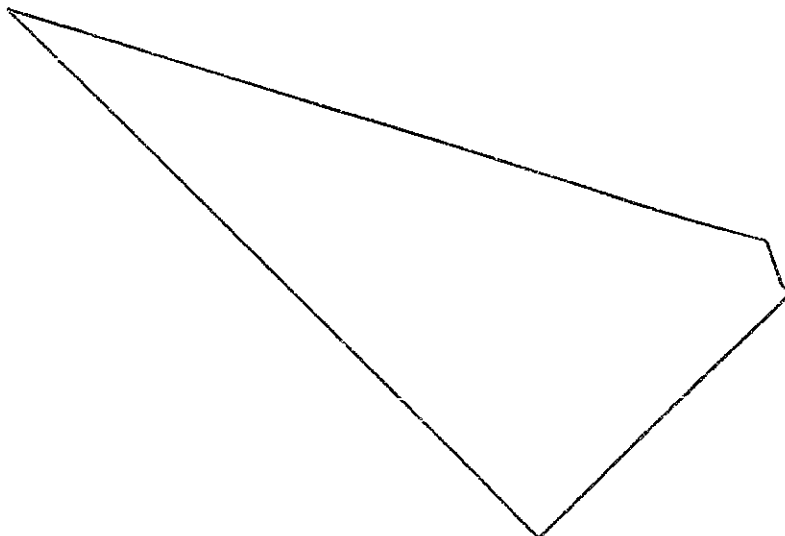

AREA DE DESARROLLO N°23 (MAJADAHONDA)


MANZANA	PARCELA	SUPERFICIE NETA (m <sup>2</sup> )	SUPERFICIE EDIF. (m <sup>2</sup> )	USO	Nº VIV.
DPR-1	1	10.120,00	9.869,25	DOTACIO. PRIVADO	

LINDEROS PARCELA

NORTE	CON LA MANZANA ELP-1
SUR	CON LAS PARCELAS 2 A 14 DE LA MANZANA RUP-13
ESTE	CON LA VIA DE SERVICIO DE LA MANZANA DPR-1 Y CON OT-13
OESTE	CON LAS PARCELAS 2 A 14 DE LA MANZANA RUP-1

EL SECRETARIO GENERAL



PROYECTO MODIFICACION PUNTUAL DEL PROYECTO DE REPARCELACION DE ROZA MARTIN ( AREA DE DESARROLLO Nº 23 DEL P.G.O.U. DE MAJADAHONDA )		
AUTOR DEL PROYECTO  PEDRO J. SANCHEZ SANCHEZ -Arquitecto  	FECHA DICIEMBRE 2010	PLANO Nº  2
	DIBUJO	
	ESCALA 1:2000	
	REF.	
IGNACIO MORENO DE BARREDA - Asesor Jurídico	nojc de	
TITULO MANZANA DPR-1. PARCELA 1		